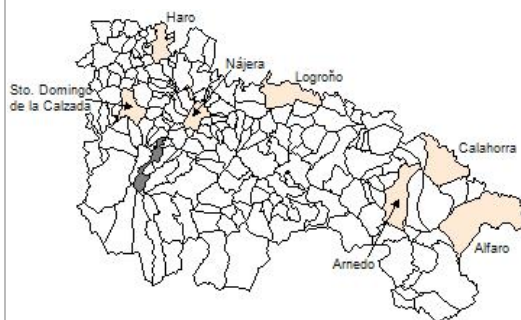


1. Datos Generales

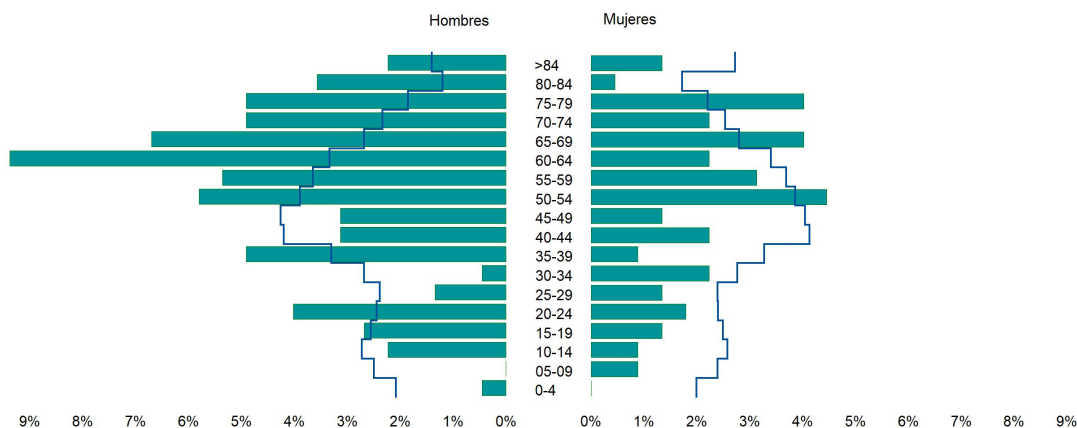
Código INE	26130
Municipio	San Millán de la Cogolla
Partido judicial	Logroño
Zona de salud	Nájera
Superficie municipal (Km2)	31,19
Altitud máx. del núcleo de población principal (m)	728
Distancia a la capital	39
Número de núcleos	4



2. Evolución Demográfica

Padrón	2015	2016	2017	2018	2019	2020	2021
Total	244	240	228	222	230	229	224
Hombres	160	157	152	149	151	152	146
Mujeres	84	83	76	73	79	77	78
Densidad	7,8	7,7	7,3	7,1	7,4	7,3	7,2
Extranjeros	23	22	18	13	17	12	11

San Millán de la Cogolla - 2021



Perfil La Rioja - 2021

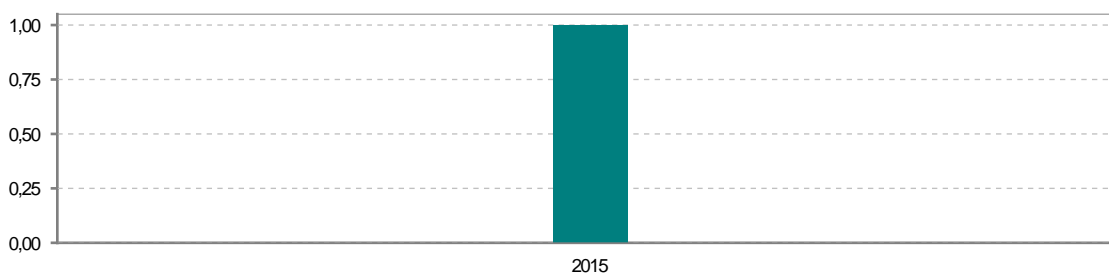
3. Índices y tasas de Población (1/1/2021)

	San Millán de la Cogolla	La Rioja
Ratio de feminidad (Total Mujeres / Total Hombres) x 100	53,42	102,63
Índice de infancia (Pob. de 0 a 14 / Pob. Total) x 100	4,46	14,12
Índice de tendencia (Pob. de 0 a 4 / Pob. de 5 a 9) x 100	50,00	82,91
Índice de juventud (Pob. de 15 a 29 / Pob. total) x 100	12,50	14,53
Índice de longevidad (Pob. > 84 / Pob. > 64) x 100	10,39	19,20
Índice de vejez (Pob. >= 65 / Pob. Total) x 100	34,38	21,21
Tasa de dependencia ((Pob. < 16 + Pob. > 64) / Pob. de 16 a 64) x 100	64,71	57,14
Tasa de reemplazo (Pob. de 20 a 29 / Pob. de 55 a 64) x 100	42,22	68,21
Tasa de maternidad (Pob. de 0 a 4 / Mujeres de 15 a 49) x 100	4,00	18,94
Tasa de residentes extranjeros (Total extranjeros / Pob. Total) x 100	4,91	12,79

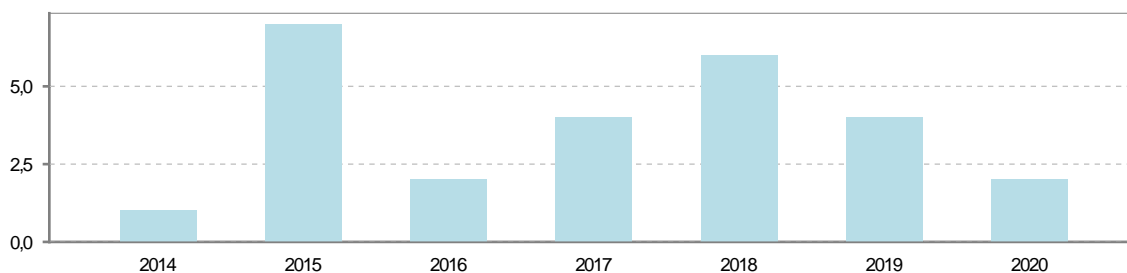
4. Movimiento Natural de la Población

	2015	2016	2017	2018	2019	2020
Nacimientos	1					
Defunciones	7	2	4	6	4	2
Matrimonios					2	
Crecimiento vegetativo	-6	-2	-4	-6	-4	-2

Nacimientos

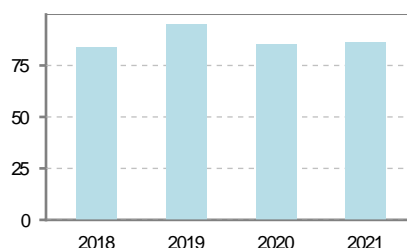


Defunciones

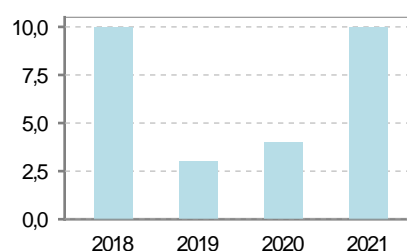


5. Mercado Laboral. (a 30 de junio)

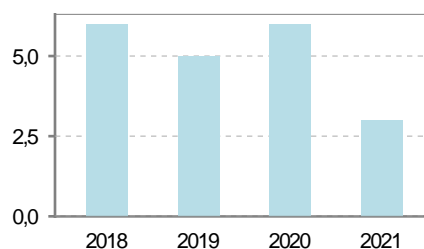
Afiliados	2018	2019	2020	2021
Total	84	95	85	86
R.General y otros	43	56	48	49
Autónomo no agrario	24	24	22	23
Autónomo agrario	17	15	15	14



Contratos	2018	2019	2020	2021
Total	16	16		11
Hombres	2	4		6
Mujeres	14	12		5



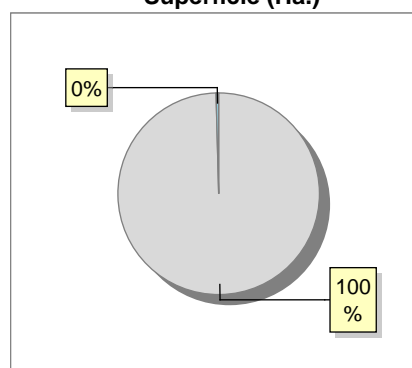
Paro registrado	2018	2019	2020	2021
Total	4	3	4	7
Hombres	3	2	3	4
Mujeres	1	1	1	3



6. Catastro (2021)

Titulares		Unidades Urbanas	
Urbano	541	Industrial	200
Rústico	1.058	Residencial	245
Urbano/Rústico	1.324	Terciario y comercial	15
		Equipamiento	11
Unidades Rústicas		Suelo vacante	330
Parcelas	3.375	Edificio Singular	0
Subparcelas	3.763		
Valor Catastral Rústico		Superficie Urbana	
Valor (Miles de Euros)	2.765,87	Superficie edificada	9,13
		Superficie sin edificar	7,47
Valor Catastral Urbano (Miles de Euros)			
Valor catastral del suelo			3.660,22
Valor catastral de la construcción			10.123,45

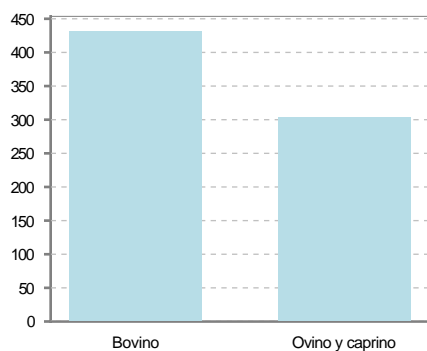
Superficie (Ha.)



● Superficie rústica (Ha.)
● Superficie urbana (Ha.)

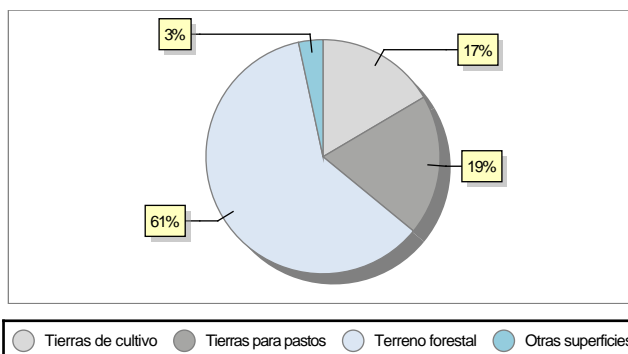
7. Ganadería (2020)

	Cabezas ganaderas	Unidades ganaderas
Aves		
Gallinas		
Pollos		
Bovinos	432	427,60
Terneros de cebo	11	6,60
Vacas de carne	421	421,00
Vacas de ordeño		
Conejas		
Conejas		
Ovinos y Caprinos	304	45,60
Cabras	3	0,45
Ovejas	301	45,15
Porcinos		
Cerdas		
Cerdos de cebo		



8. Distribución General del Terreno (2020)

	Total	Regadío	Secano
Total Municipal	3.119	39	3.080
Tierras de cultivo	515	28	487
Barbecho y otras tierras	74	2	72
Cultivos herbáceos	438	25	413
Cultivos leñosos	3	1	2
Tierras para pastos	606		606
Pastizales	606		606
Prados naturales			
Terreno forestal	1.893	11	1.882
Monte abierto	6		6
Monte leñoso	349		349
Monte maderable	1.538	11	1.527
Otras superficies	105		105
Erial a pastos	46		46
Espartizal			
Ríos y lagos	14		14
Superficie no agrícola	44		44
Terreno improductivo	1		1



9. Cultivos herbáceos -Ha. (2020)

	Secano	Regadío	Total
Total cultivos herbáceos	413	25	438
Cereales grano	347	16	363
Leguminosas grano	7	1	8
Patata		5	5
Cultivos industriales	53		53
Flores y plantas			
Cultivos forrajeros	6	2	8
Hortalizas		1	1

10. Cultivos leñosos -Ha. (2020)

	Secano	Regadío	Total
Total cultivos leñosos	2	1	3
Cítricos			
Frutales	2	1	3
Viñedo			
Olivar			
Otros cultivos leñosos			
Viveros			

11. Entidades Financieras

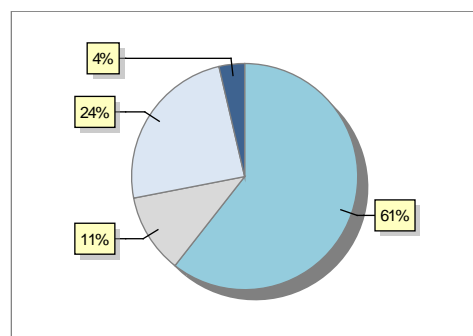
	2018	2019	2020
Entidades financieras de Depósito	0	0	0
Entidades Financieras de Crédito	0	0	0

12. Salud

	2018	2019	2020
Centros de salud	0	0	0
Consultorios	1	1	1
Farmacias	1	1	1
Botiquines	0	0	0

13. Parque de Vehículos

	2018	2019	2020	2021
Total vehículos	245	251	244	246
Automóviles	149	156	153	149
Motos	24	25	24	28
Furgonetas y Camiones	64	62	60	60
Autobuses	0	0	0	0
Tractores industriales	0	0	0	0
Otros vehículos	8	8	7	9



● Automóviles
 ● Motos
 ● Furgonetas y Camiones
 ● Otros vehículos

14. Espacios Deportivos

	2020
Campos de tiro	0
Campos de golf	0
Campos de fútbol	0
Rocodromos	0
Pistas de petanca	0
Pistas de padel	0
Pistas de atletismo	0
Piscinas cubiertas	0
Pistas de squash	0
Pistas polideportivas	0
Pistas de tenis	0
Piscinas al aire libre	0
Pabellones polideportivos	0
Pabellones con fronton	0
Frontones	1

15. Turismo (2021)

	Establecimientos	Habitaciones	Plazas
Hoteles	1	25	49
Casas rurales	2	12	22
Restaurantes	4		331
Hostales	1	11	21
Pensiones			
Turismo activo			
Agencias de viajes			
Apartamentos			
Campings			
Albergues turísticos			
Viviendas de uso turístico	1		
Empresas organizadoras de congresos y reuniones			

16. Conectividad: Banda ancha Fija

Entidad Municipal	Caudal de Bajada	Fibra optica de centralita	Fibra optica hasta el Hogar
San Millán de la Cogolla	30 Mb	SI	NO

17. Conectividad: Banda ancha Movil

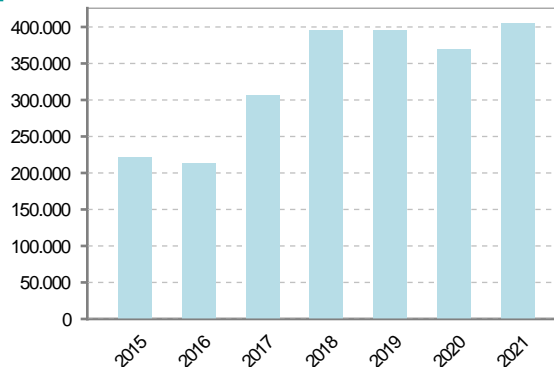
Entidad Municipal	Caudal de Bajada	UMTS
San Millán de la Cogolla	6 Mb	SI

18. Presupuestos Municipales

Gastos por capitulos

Gastos de Personal	72.000
Gastos en Bienes Corrientes y Servicios	122.500
Gastos Financieros	0
Transferencias Corrientes	3.000
Inversiones Reales	208.000
Transferencias de Capital	0
Activos Financieros	0
Pasivos Financieros	0

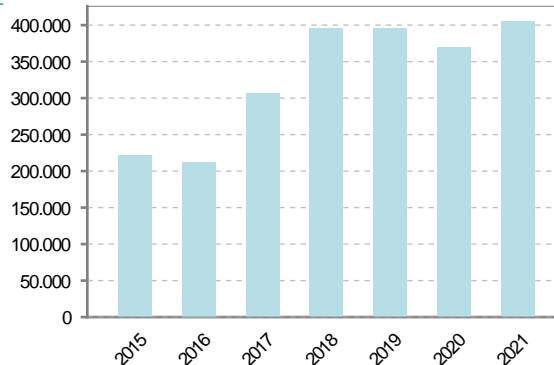
Gastos



Ingresos por capitulos

Impuestos Directos	107.000
Impuestos Indirectos	10.000
Tasas y Otros Ingresos	40.500
Transferencias Corrientes	66.500
Ingresos Patrimoniales	23.000
Enajenacion de Inversiones Reales	0
Transferencias de Capital	158.500
Activos Financieros	0
Pasivos Financieros	0

Ingresos



19. Educación - Curso 2021 / 2022 - Centros públicos

Educación Infantil 2º Ciclo, Primaria y Especial

Institución educativa

CRA	CRA Entrevalles
Colegios	1

Alumnado

Alumnos	8
---------	---

ESO, Bachillerato y Ciclos Formativos

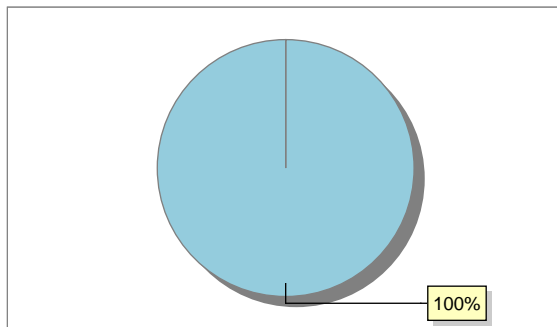
Institución educativa

Centros	0
---------	---

Alumnado

ESO	0
Bachillerato	0
Ciclos Formativos	0

Alumnos



Alumnos de infantil, primaria y educación especial

20. Educación - Curso 2021 / 2022 - Centros privados

Educación Infantil 2º Ciclo, Primaria y Especial

Institución educativa

Colegios	0
----------	---

Alumnado

Alumnos	0
---------	---

ESO, Bachillerato y Ciclos Formativos

Institución educativa

Centros	0
---------	---

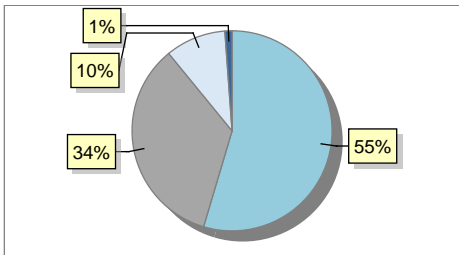
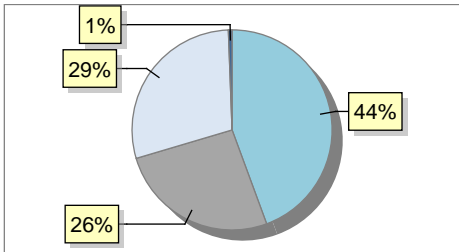
Alumnado

ESO	0
Bachillerato	0
Ciclos Formativos	0

Alumnos

SIN DATOS

21. Elecciones

Alcalde Raquel		Fernández	Tejerina	Fecha de posesión	15-06-2019
Elecciones municipales 2019					
PP	95				
PSOE	60				
Otros	17				
Votos en blanco	2				
					
		<div><div>PP</div><div>PSOE</div><div>Otros</div><div>Votos en blanco</div></div>			
Elecciones autonómicas 2019					
PP	75				
PSOE	44				
Otros	49				
Votos en blanco	1				
					
		<div><div>PP</div><div>PSOE</div><div>Otros</div><div>Votos en blanco</div></div>			